

Legge Regione Piemonte del 5/12/1977 n. 56, ai sensi dell'art. 17, comma 5 e s.m.

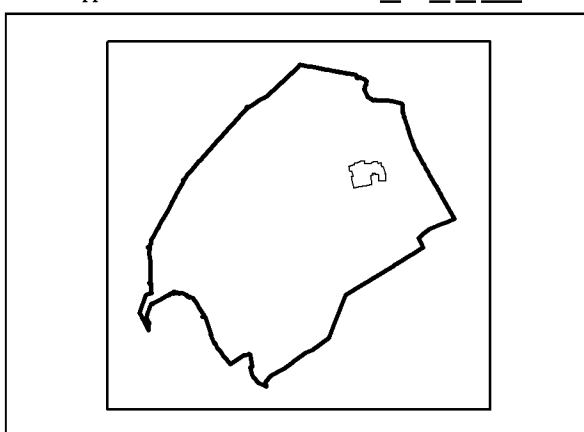
VARIANTE n° 4

al PRG approvato con DGR n.13-103 74 del 08/09/2003

e integrato con le modifiche introdotte "ex officio" allegate alla deliberazione regionale di approvazione

PROGETTO DEFINITIVO

Adozione del Progetto Preliminare con delibera del C.C. n° 2 del 12/03/2018
 Approvazione con delibera del C.C. n° del / /

Progetto **STUDIO MELLANO ASSOCIATI**
ARCHITETTURA URBANISTICA

Il Sindaco	Roberto Buscaglia
Il Segretario comunale	Diana Verneau
Consigliere delegato all'urbanistica	Walter Dassetto
Il Responsabile del Procedimento	Laura Panicucci

Attestamento cartografico: settembre 2000

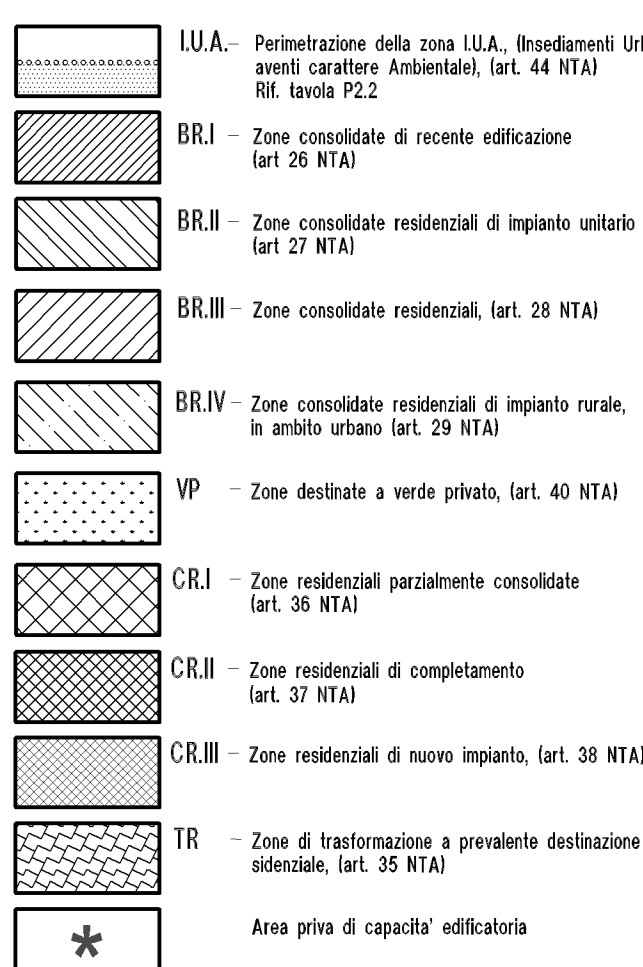
Data elaborator:

PROGETTO

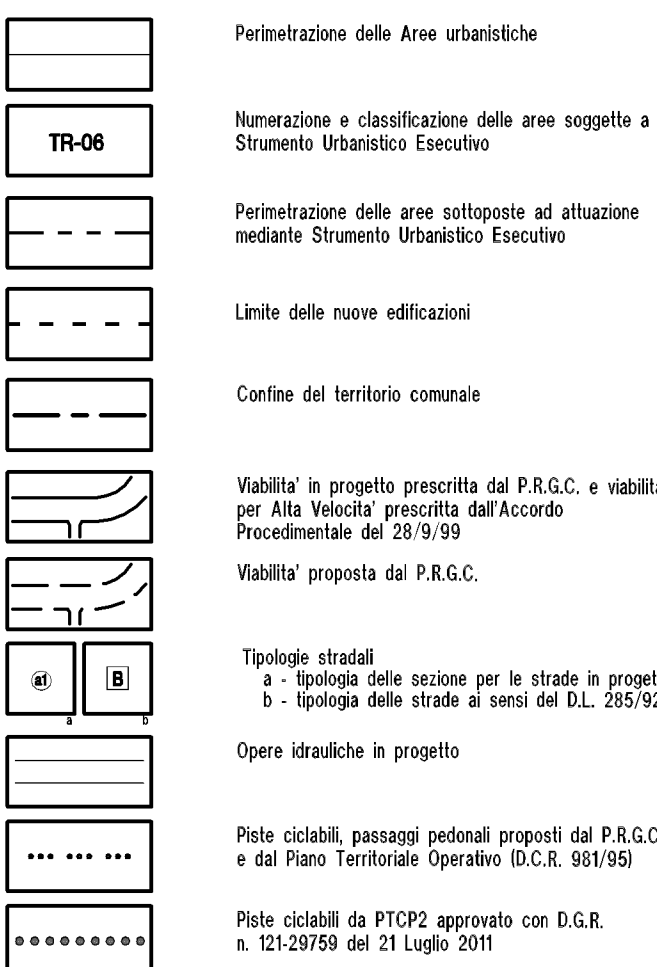
Tavola: P2.5 v-4
Planimetrie di progetto:
territorio
 Scala 1 : 5000

LEGENDA DEI SIMBOLI GRAFICI

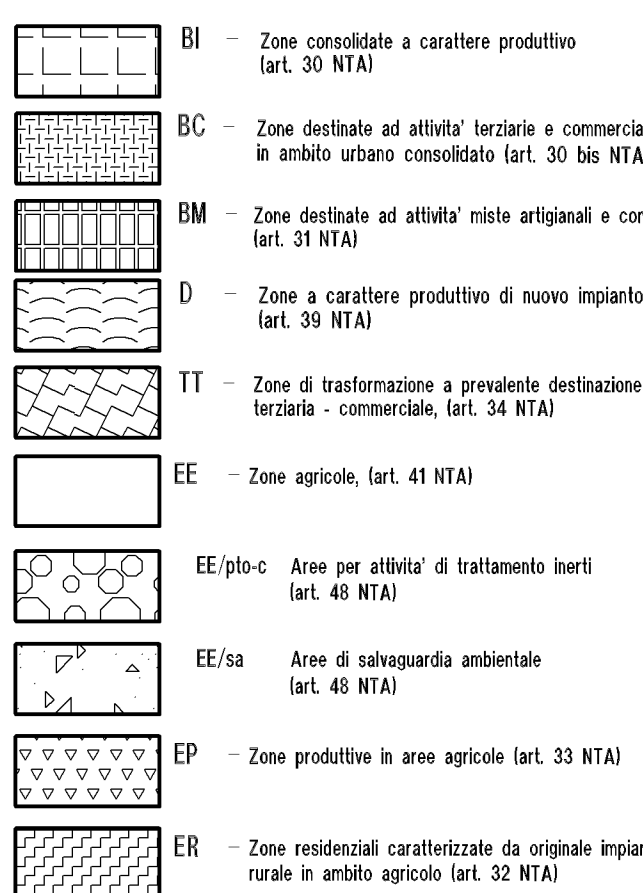
DESTINAZIONI RESIDENZIALI



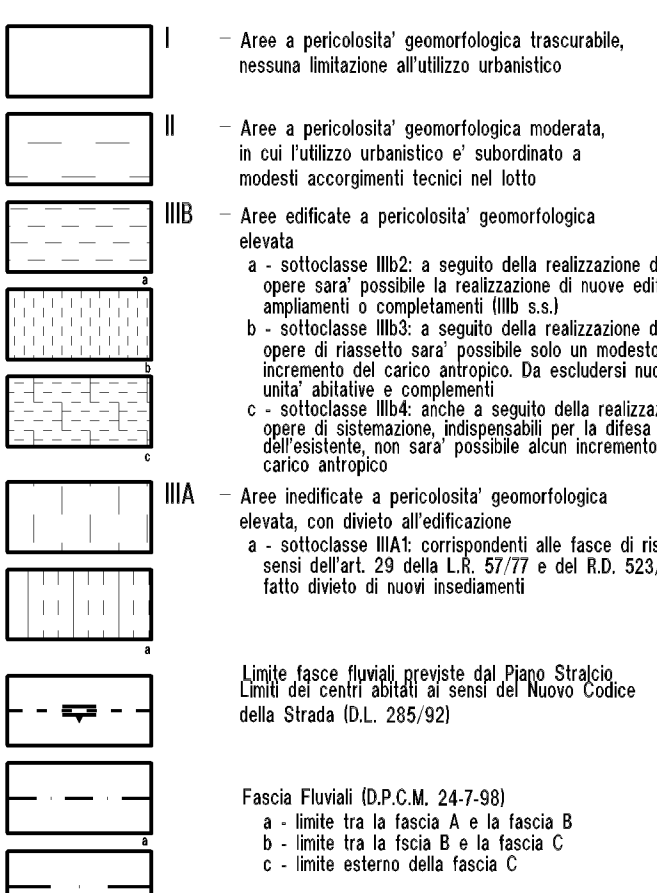
SIMBOLOGIA



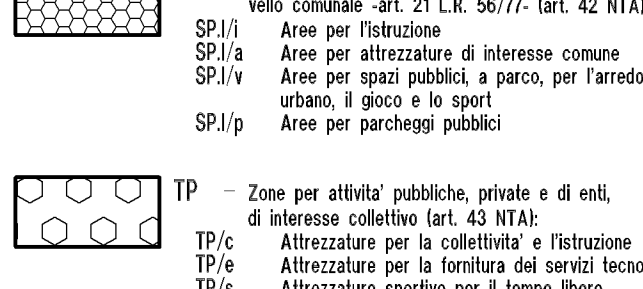
ATTIVITA' ECONOMICHE



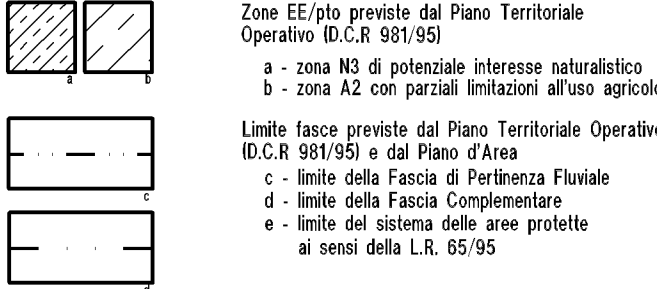
VINCOLI



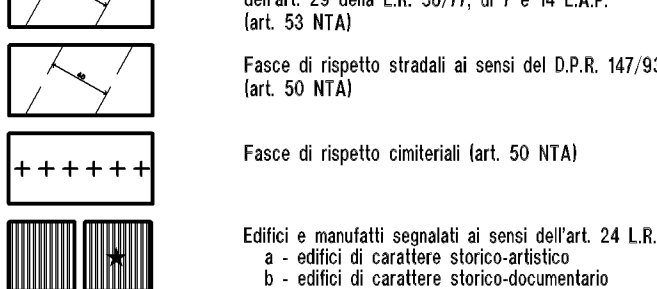
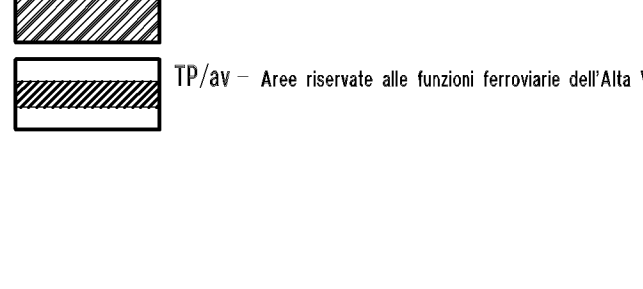
 SP.1 – Zone destinate a servizi sociali



6



 TP/1 - Area riservata alle funzioni turistiche



SIMBOLI CONVENZIONALI DELLA BASE CARTOGRAFICA

